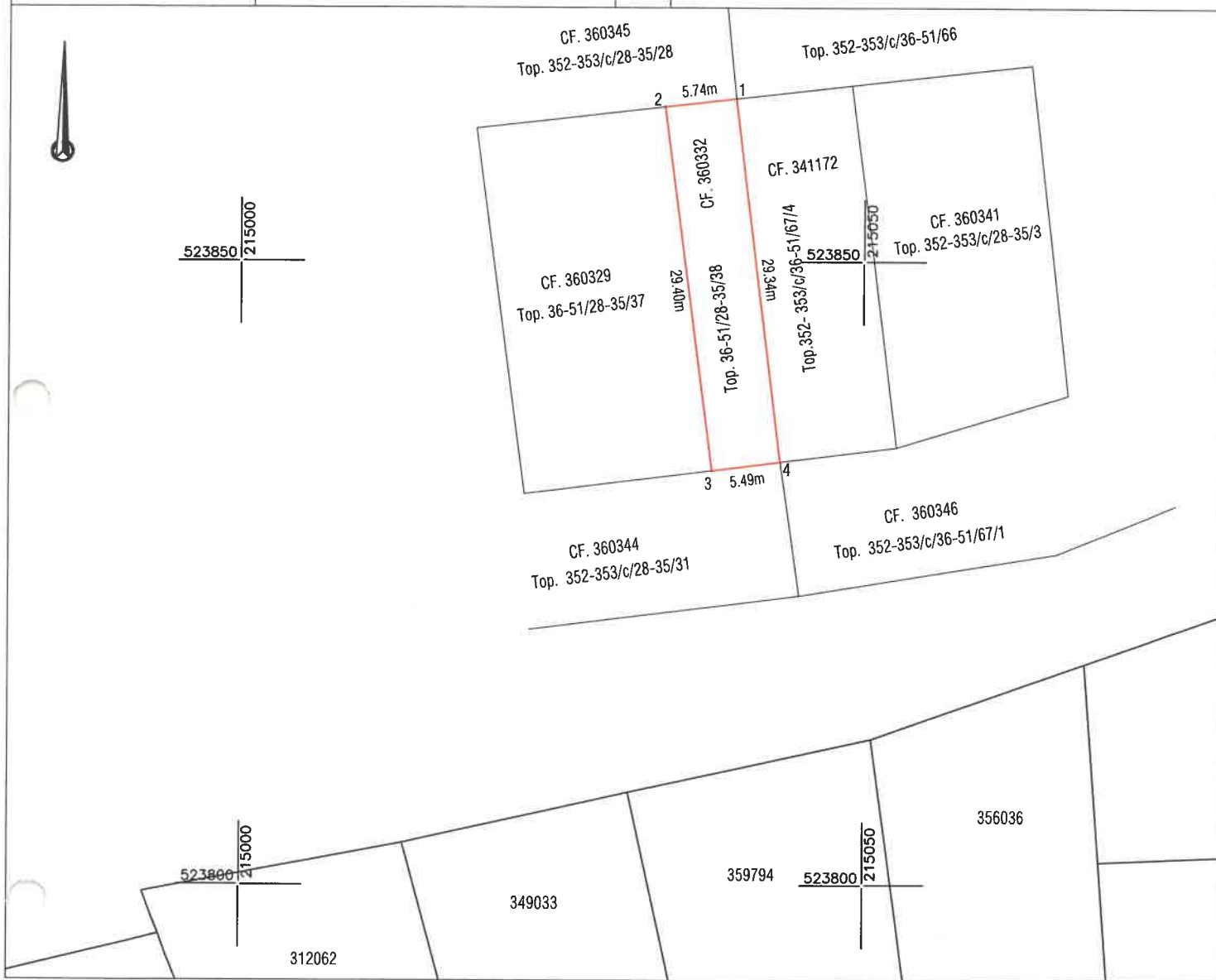


Plan de amplasament si delimitare a imobilului
Scara 1:500

ANEXA 16

ANEXA 1

Nr. cadastral	Suprafata masurata (mp)	Adresa imobilului	
Top. 352-353/c/28-35/38	166	Loc. Arad, Str. Rene Mihailescu, nr. 5, Jud. Arad	
Cartea Funciara nr.	360332	UAT	ARAD



A. Date referitoare la teren			
Nr. parcela	Categorie de folosinta	Suprafata (mp)	Mentiuni
1	CC	166	Teren neimprejmuit
TOTAL		166	

Suprafata totala masurata a imobilului = 166 mp

Suprafata din act = 166 mp

Executant:



Confirm executarea lucrarilor la teren,
corectitudinea intocmirii documentatiei cadastrale si
corespondenta acestora cu realitatea din teren

CLASA III
RO-B-J NR. 2948

Semnatura si stampila
CIF. 14358573

CATEGORIA B
RO-AR-F. NR. 0180

**Patrik-Andras
Kimak**

Digitally signed by Patrik-Andras
Kimak
Reason: RO-AR-F Nr. 0180
Date: 2025.02.03 08:50:42 +02'00'

Data: 02.2025

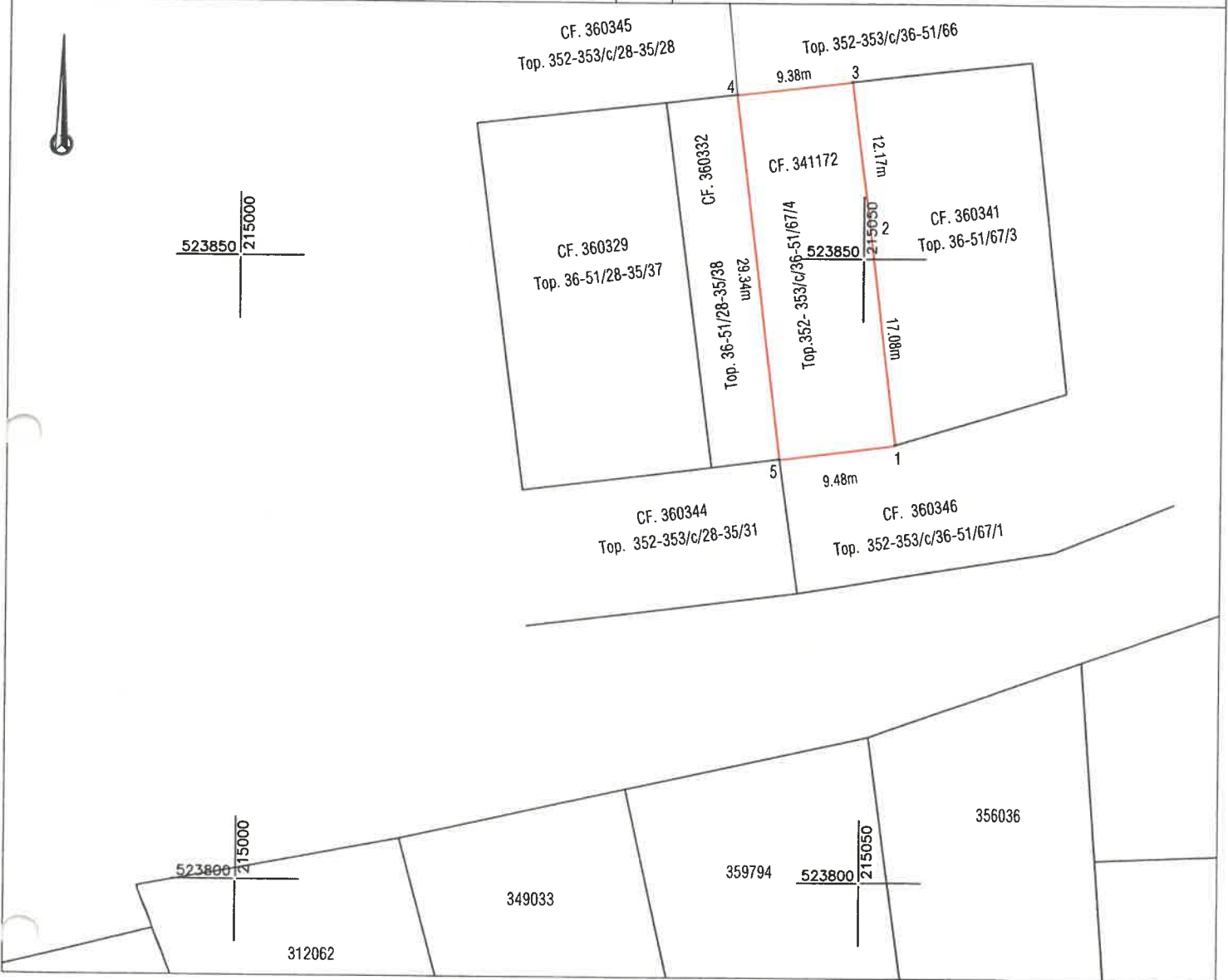
Data:

Inspector

Confirm introducerea imobilului in baza de date integrata
si atribuirea numarului cadastral
Semnatura si parafa
Stampila BCPI

ANEXA 2

Nr. cadastral	Suprafata masurata (mp)	Adresa imobilului	
Top. 352- 353/c/36-51/67/4	277	Loc. Arad, Str. Rene Mihailescu, nr. 5, Jud. Arad	
Cartea Funciara nr.	341172	UAT	ARAD



A. Date referitoare la teren			
Nr. parcela	Categorie de folosinta	Suprafata (mp)	Mentuni
1	CC	277	Teren neimprejmuit
TOTAL		277	

Suprafata totala masurata a imobilului = 277 mp

Suprafata din act = 277 mp

Executant:



Confirm executarea lucrarilor la teren,
corectitudinea intocmirii documentatiei cadastrale si
corespondenta acesteia cu realitatea din teren

CLASA III
RO-B-J NR. 2948

Semnatura si stampila
CIF. 14358573

CATEGORIA B
RO-AR-F. NR. 0180

**Patrik-Andras
Kimak**

Digitally signed by Patrik-Andras
Kimak
Reason: RO-AR-F Nr. 0180
Date: 2025.02.03 08:48:59 +02'00'

Data: 02.2025

Data:

Inspector

Confirm introducerea imobilului in baza de date integrata
si atribuirea numarului cadastral

Semnatura si parafa
Stampila BCPI

ANEXA 3

Nr. cadastral	Suprafata masurata (mp)	Adresa imobilului	
Top. 352- 353/c/28-35/37	447	Loc. Arad, Str. Rene Mihailescu, nr. 7, Jud. Arad	
Cartea Funciara nr.	360329	UAT	ARAD



A. Date referitoare la teren			
Nr. parcela	Categorie de folosinta	Suprafata (mp)	Mentuni
1	CC	447	Teren neimprejmuat
TOTAL		447	

Suprafata totala masurata a imobilului = 447 mp

Suprafata din act = 447 mp

Executant:



Confirm executarea lucrarilor la teren,
corectitudinea intocmirii documentatiei cadastrale si
corespondenta acesteia cu realitatea din teren

CLASA III
RO-B-J NR. 2948

Semnatura si stampila
CIF. 14358573

CATEGORIA B
RO-AR-F. NR. 0180

**Patrik-Andras
Kimak**

Digitally signed by Patrik-Andras
Kimak
Reason: RO-AR-F Nr. 0180
Date: 2025.02.03 08:50:04 +02'00'

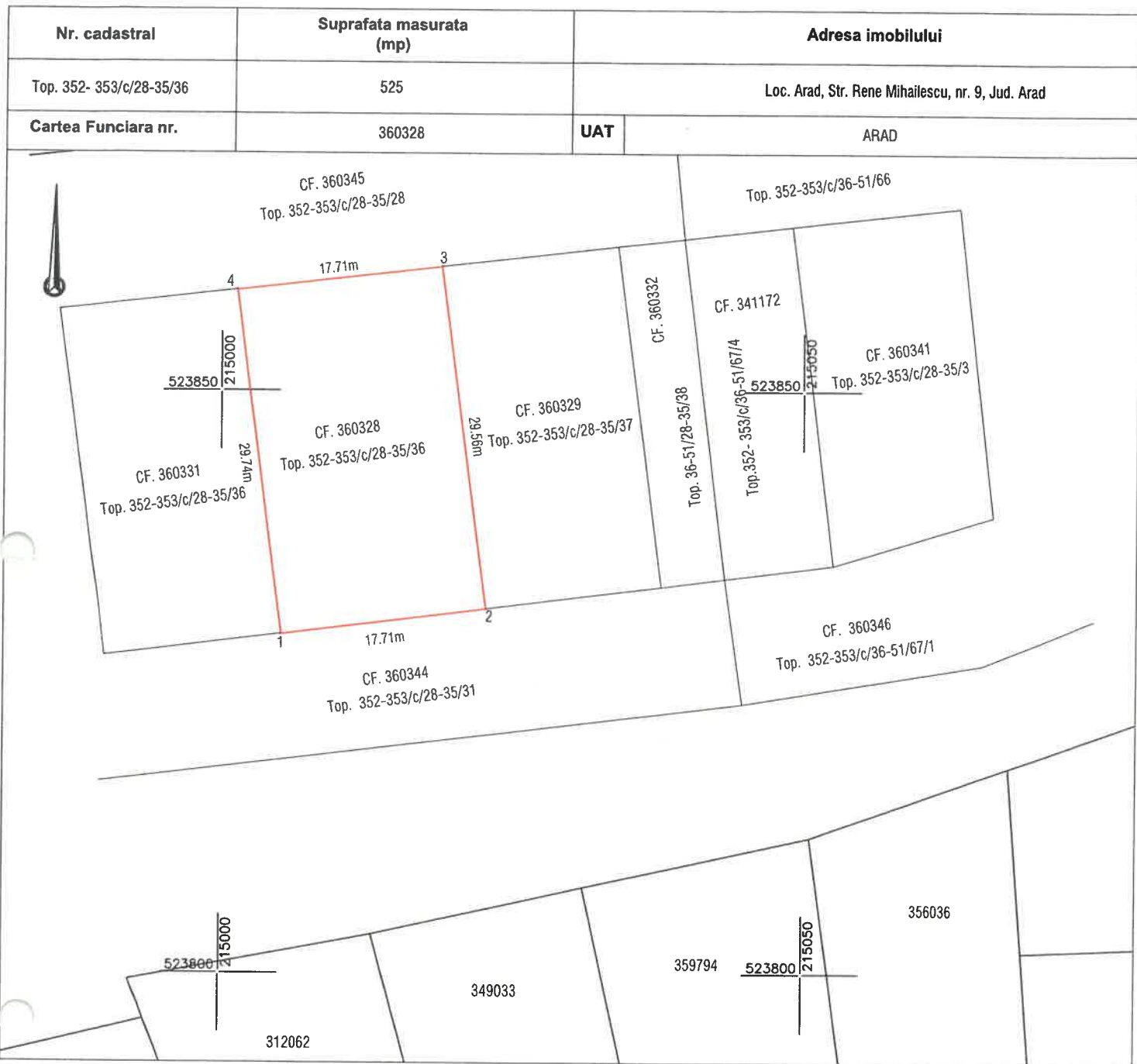
Data: 02.2025

Data:

Inspector

Confirm introducerea imobilului in baza de date integrata
si atribuirea numarului cadastral
Semnatura si parafa
Stampila BCP!

ANEXA 4



A. Date referitoare la teren			
Nr. parcela	Categorie de folosinta	Suprafata (mp)	Mentiuni
1	CC	525	Teren neimprejmuit
TOTAL		525	

Suprafata totala masurata a imobilului = 525 mp

Suprafata din act = 525 mp

Executant:



Confirm executarea lucrarilor la teren,
corectitudinea intocmirii documentatiei cadastrale si
corespondenta acesteia cu realitatea din teren

CLASA III
RO-B-J NR. 2948

Semnatura si stampila
CIF. 14358573

CATEGORIA B.
RO-AR-F. NR. 0180

**Patrik-Andras
Kimak**

Digitally signed by Patrik-Andras Kimak
Reason: RO-AR-F Nr. 0180
Date: 2025.02.03 08:49:37 +02'00'

Data: 02.2025

Inspector

Confirm introducerea imobilului in baza de date integrata
si atribuirea numarului cadastral
Semnatura si parafa
Stampila BCPI

Data: